

Servicio Nacional de Turismo

Región de Coquimbo

Matta 461, of. 108, La Serena, Chile

www.turismoregiondecoquimbo.cl

twitter.com/sernaturcoquimb

facebook.com/sernaturcoquimbo

sernatur_coquimbo

(56 51) 222 51 99

600 600 60 66

Servicio Nacional de Turismo | Chile



Edición Diciembre 2019 - Producción realizada con recursos FNDR 2019

Distribución gratuita

Prohibida su venta

www.chile.travel

www.chileestuyo.cl/regiones/region-de-coquimbo



SELO DE
Calidad
Turística



DISTINCIÓN
Turismo
Sustentable



Fotografía: Sernatur



INTRODUCCIÓN

El valle de Illapel es un atractivo en sí mismo porque se trata de una zona de mucha tranquilidad, cielos limpios casi todo el año, ideales para la observación del cielo y con un clima siempre agradable, cálido y seco, el cual en verano tiene días muy calurosos y despejados. Para aquellos que sólo buscan bellos paisajes es un panorama para cualquier época del año, ya que en tiempo de lluvias, entre sus valles transversales se pueden apreciar cerros con hermosa vegetación.

Destaca el interés patrimonial de las grandes casonas de la hacienda de Illapel aún en pie, sus casas de peones e inquilinos, la minería de pirquén y sus piques, el pueblo abandonado de Farellón Sánchez y las estaciones del antiguo tren al norte.

ILLAPEL

Illapel es una ciudad pujante, rodeada por cerros, situada en la parte más angosta de Chile: apenas 90 km de océano a la cordillera. Es un sitio ideal para observar las estrellas y su exquisita y abundante gastronomía le permitirá degustar camarones de río, queso de cabra y el típico cabrito al palo o en horno de barro. Destacan sus tradiciones y un importante entorno arqueológico, que incluye gran variedad de petroglifos diaguita y molle.

Era conocida como la Ciudad de los Naranjos, pero ahora se la llama la Tierra de Oro y Sol, por sus bellos paisajes. Ubicada junto al río que le da su nombre, está a sólo a 5 km al norte de la confluencia de los ríos Illapel y Choapa.

Fundada en 1754 en el Asiento Illapel como Villa de San Rafael de Rozas, desde entonces su desarrollo ha girado en torno a la minería. Aún hoy, la comuna posee 57 centros trapiche, lo que le da el segundo lugar en importancia después de Andacollo en esta categoría.

Uno de sus atractivos más destacados es la Reserva Nacional Las Chinchillas, donde la chinchilla chilena o lanígera es especie protegida.

También se sentirá atraído por el valle del río Illapel y sus típicas localidades como La Colonia, Cárcamo, Huintil, embalse El Bato, Santa Virginia, Los Perales y El Césped, algunas de ellas en plena precordillera.

En esta zona es posible encontrar los pirquenes y otros vestigios de un pasado minero exultante, como el pueblo abandonado de Farellón Sánchez. En la ruta 37-E podrá recorrer los vestigios de estaciones, puentes y túneles del antiguo ferrocarril al norte.

ATRATIVOS TURÍSTICOS

Al valle del río Illapel se accede por la ruta D-805 hacia el noreste en la cordillera. Esta se inicia a la salida de Illapel, a la izquierda de la Ruta-81 que avanza hacia el sureste, en dirección a Salamanca. En este valle se conserva la belleza agreste y rural de sus típicas construcciones de adobe y ancestrales tradiciones campestres.

La Colonia. Lugar que alberga la antigua casona patronal y la viña Casa Orozco, que ofrece un recorrido por su recinto, además de degustar el primer vino generado en la comuna. La viña pertenece al empresario John Orozco, norteamericano que conoció el valle del río Illapel en la década de los 90 y quedó impresionado con la similitud del clima con su natal California.

Ubicada a 8 km al este de Illapel.

Sector de Cárcamo y Huintil. Siguiendo la ruta D-805 al este se llega al sector de Cárcamo, donde está el camping La Polcura, el cual está muy bien equipado. En Huintil se puede observar la casona patronal y la medialuna de la localidad, la que se ha transformado en el escenario de grandes presentaciones y que cada febrero recibe a cientos de turistas en su ya tradicional encuentro criollo.

Se ubican a 15 y 20 km al este de Illapel respectivamente.

Embalse El Bato. Continuando por la misma ruta anterior podemos apreciar el embalse El Bato. Al igual que otras obras de riego de la región, es lugar de nuevas iniciativas de turismo deportivo que poco a poco se suman a la red turística ya existente.

Ubicado a 32 km al este de Illapel.

C

D



Hacia
Reserva Nacional Las Chinchillas,
Canela y Combarbalá
por Ruta D-705

Parque Municipal
Ambrosio O'Higgins

Iglesia Nuestra
Señora de Fátima

Bomberos

Media Luna

Ex-Estación
ferrocarriles

RIO ILLAPEL

C

D



Parador Turístico Villa Santa Virginia. Cercano a la cortina de El Bato se encuentra el pintoresco parador turístico de Villa Santa Virginia. Con capacidad para 50 comensales, este parador ofrece almuerzos y alimentos típicos de la zona, además en él hay un pequeño museo particular donde se exhiben piezas de origen indígena.

Ubicada a 33 km al este de Illapel.

Iglesia de Santa Virginia. En la precordillera se aprecia la magnitud de la tradicional iglesia de Santa Virginia. La construcción, que data de los años 30, es completamente de adobe y recientemente fue restaurada.

Los Perales. En este pueblo precordillerano, un grupo de mujeres creó el Sendero del Diaguita, que cuenta con una caseta de venta de productos típicos y una ruta que atraviesa diversos sectores con petroglifos.

Ubicado a 36 km al este Illapel.

Día de la Trashumancia y del Criancero Caprino.

Fiesta costumbrista que atrae a cientos de visitantes por sus singulares características. Miles de cabeza de ganado caprino parten a las veranadas en los sectores cordilleranos y los crianceros atraviesan la ciudad con sus animales, siendo despedidos por la comunidad. Además el paso de las majadas por las calles céntricas de Illapel, se efectúa una esta costumbrista con degustaciones y venta de comida criolla, una feria artesanal y la muestra artística a cargo de cultores locales. Se realiza a mediados del mes de diciembre.

Reserva Nacional de Las Chinchillas. Los ecoturistas encontrarán aquí un sitio ideal para la observación de la flora y fauna. Esta reserva protege a la chinchilla lanígera, especie de roedor herbívoro nocturno, endémico de la zona y en peligro de extinción. Abarca unas 4.229 ha, y cuenta con una nocturama, único en Sudamérica. Es una sala en la que, a través de espejos, se puede observar a las chinchillas en su bosque. De día hay un sendero interpretativo guiado para conocer la flora autótona como quillay, litre maitén y guayacán,

entre otras especies. Posee servicio de camping y cabañas. Está bajo la administración de Conaf.

Ubicado a 15 km al sudeste de Illapel. Meses de diciembre a marzo atiende todos los días, salvo el 25 de diciembre y 1° de enero. Meses de abril a noviembre, abierto de miércoles a domingo y festivos. Horario anual de visitas de 08:30 a 16:30 horas.

Teléfono (56 53) 2522331. Email: reserva.laschinchillas@conaf.cl

Circuito Cuz Cuz. En esta localidad se encuentra el centro gastronómico Cuz Cuz que ofrece comidas típicas y servicio de gastronomía a eventos. Aquí también está el centro cultural Taucán, que sirve como lugar de acopio de productos artesanales. En el mes de junio, en la iglesia de Cuz Cuz, se celebra la Fiesta de San Isidro.

Ubicado a 6 km al oeste de Illapel.



Arriba Iglesia de Illapel. **Abajo** Chinchilla lanígera.



Transhumancia de crianceros en Illapel.

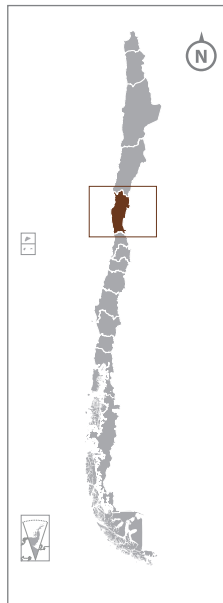


Panorámica del sector Confluencia, río Illapel.

Consejo. Prefiera a los prestadores de servicios turísticos registrados y certificados en Sernatur. El registro para los servicios de alojamiento y turismo de aventura es obligatorio, según Ley de Turismo N° 20.423.

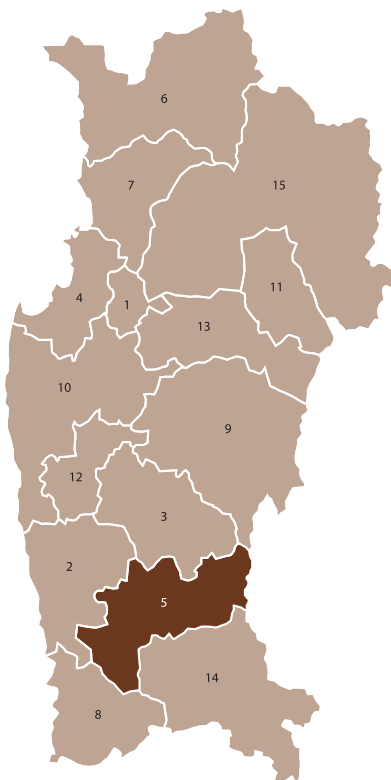
Visite: serviciosturisticos.sernatur.cl

REGIÓN DE COQUIMBO Y SUS COMUNAS



Comunas

1. Andacollo
2. Canela
3. Combarbalá
4. Coquimbo
5. Illapel
6. La Higuera
7. La Serena
8. Los Vilos
9. Monte Patria
10. Ovalle
11. Pahuano
12. Punitaqui
13. Río Hurtado
14. Salamanca
15. Vicuña



REGIÓN DE COQUIMBO

Illapel

Se encuentra a 60 km al noreste de Los Vilos, 255 km al sur de Ovalle, a 316 km al sur de La Serena y a 281 km de Santiago. Se llega desde La Serena por Ruta 5 Norte hasta el desvío a Illapel en el Km 242. Desde el cruce, por la ruta D-85, son 57 km.

Límites

Limita por el norte con la comuna de Combarbalá, al sur con las comunas de Salamanca y Los Vilos, al este con Argentina y al oeste con la comuna de Canela.




Imperdibles

Valle río Illapel. Disfruta del paisaje rural, agrícola y montañoso, ideal para las actividades de trekking y observación a la naturaleza. Se sugiere visitar la Viña Orozco en el sector La Colonia, embalse El Bato, las manifestaciones rupestres de El Césped y Los Mellizos.

Reserva Nacional Las Chinchillas. Vive la experiencia de caminar por un sendero guiado, ideal para la observación de la flora y fauna autóctonas.

DATOS ÚTILES

Emergencias

	Ambulancia	131
	Carabineros	133
	Bomberos	132
	Cuerpo de Socorro Andino	136
	CITUC Intoxicaciones	(56 2) 2635 68 00

Discado de números telefónicos





De Chile al extranjero:
carrier + 0 + código de país + código de ciudad + teléfono

Otra ciudad dentro de Chile:
código de área + teléfono

De teléfono fijo a móvil
9 + teléfono

De teléfono móvil a fijo
0 + código de área + teléfono

Teléfonos de transporte

	Aeropuerto Internacional Arturo Merino Benítez	(56 2) 2789 00 92
	Aeropuerto La Florida de La Serena	(56 51) 227 26 62
	Buses de Terminal de Buses La Serena	(56 51) 222 45 73
	Buses de Terminal, San Martín 260, Illapel	

Informaciones

Sernatur, Oficina de Información Turística
Matta 461, La Serena, (56 51) 222 51 99
infocoquimbo@sernatur.cl
+ Info.: www.turismoregiondecoquimbo.cl

Oficina Fomento y Turismo, I. Municipalidad de Illapel
Independencia 213, Illapel, (56 53) 2665131