



Servicio Nacional de Turismo

Región de Coquimbo

Matta 461, of. 108, La Serena, Chile

www.turismoregiondecoquimbo.cl

twitter.com/sernaturcoquimb

facebook.com/sernaturcoquimbo

[sernatur_coquimbo](https://www.instagram.com/sernatur_coquimbo)

(56 51) 222 51 99
600 600 60 66

Servicio Nacional de Turismo | Chile



Edición Diciembre 2019 - Producción realizada con recursos FNDR 2019.

Distribución gratuita

Prohibida su venta

www.chile.travel

www.chilestuyo.cl/regiones/region-de-coquimbo




Fotografía: Municipalidad de La Serena



INTRODUCCIÓN

Ciudad histórica y patrimonial capital de la Región de Coquimbo, es la segunda más antigua de Chile después de Santiago. Fundada en 1544 por el capitán Juan Bohón y refundada en 1549 por el capitán Francisco de Aguirre. En ella se puede respirar el pasado y la historia, con sabor a España y culturas prehispánicas. Su Zona Típica fue declarada Monumento Nacional en 1981 e incluye 20 monumentos nacionales entre casas y edificios patrimoniales, palacios e iglesias construidas con piedra caliza. El sitio escogido por Francisco de Aguirre es el mismo que hoy ocupa la ciudad, sobre cinco terrazas en el margen izquierdo del río Elqui, las que bajan en escalones hacia el mar de manera similar a un anfiteatro.



Arriba Sector Cuatro Esquinas, Avenida del Mar. **Centro** Museo Arqueológico.
Abajo El Faro, Monumento Nacional.

LA SERENA

El turismo se ha convertido en una de las actividades económicas más importantes de la ciudad, duplicando la población de la comuna en verano.

BORDE COSTERO

Avenida del Mar. Franja costera que une La Serena y Coquimbo, uno de los paseos más atractivos de la ciudad. Desde El Faro hacia el sur se inicia un hermoso playas, con equipos de salvavidas y paramédicos en la temporada estival. Está dotada de una gran infraestructura hotelera y gastronómica, con platos elaborados a partir de productos del mar típicos de la zona. Una ciclovía une los tramos El Faro-Playa La Barca y desde Playa Los Corsarios hasta el límite con Coquimbo, ideal para recorrer en bicicleta o patines.

Se accede por Avenidas Francisco de Aguirre, Cuatro Esquinas o por el sector de Peñuelas.

Faro Monumental. Imponente construcción erigida al inicio de la Avenida Francisco de Aguirre, junto al mar, en los albores del Plan Serena (1948-1950). Es el hito norte que marca la partida de la Avenida del Mar y el hito poniente de la carretera internacional Ruta Gabriela Mistral. Cumple funciones ornamentales. Declarado Monumento Nacional el 9 de junio de 2010.

Punta de Teatinos. Allí se encuentra el humedal Laguna Saladita, ecosistema protegido, en el que resulta habitual observar especies como la gaviota garuma, garza cuca, chorlos y playeros, entre otras. Se ingresa por camino de tierra en buen estado, en un tramo de 2 km. No es posible acampar, bañarse, ni ingresar vehículos hasta la playa.

Ubicada a 7 km al norte de la Serena.

CENTRO HISTÓRICO

Ruta de las 5 iglesias de piedra caliza. Se encuentran en el centro histórico, otorgándole una estampa única y característica a la ciudad.

Iglesia Catedral. Planta basílica de estilo neo clásico, con tres naves de piedra, columnas y techumbre de madera sobre una torre, eje de la fachada. Posee hermosos vitrales religiosos y en ella se encuentra el Museo de Arte Religioso, con pinturas del siglo XVIII. Sus primeros intentos de construcción datan del año en el que fue responsabilidad del arquitecto francés Juan Herbage.

Ubicada en calle Los Carrera esquina Cordovez, forma parte del conjunto cívico de la Plaza de Armas. Monumento Nacional desde 1981.

Iglesia San Francisco. Es el único de los templos que no fue consumido por las llamas del incendio de 1680, causado por el ataque del pirata Sharp. Su construcción parte en 1563 con un oratorio y casa de adobe. De estilo manierista europeo, fue construida entre 1585 y 1590 por Fray Medina, Juan Carbero y Francisco Román e inaugurada el 25 de Diciembre de 1627 como Nuestra Señora de Buena Esperanza. Es considerada uno de los testimonios más importantes de la Colonia dada su antigüedad y calidad arquitectónica. Monumento Nacional desde 1977.

Ubicada en calle Eduardo de la Barra esquina Balmaceda.

Iglesia Santo Domingo. Su construcción se inicia en 1613 con la llegada de la Orden de Santo Domingo y culmina en el año 1775 como se puede observar en una inscripción numérica que se ve en la escalera que conduce al alto coro. Se cuenta que su Virgen del Rosario salvó a los lugareños de una inundación en esos años. Su estilo es clásico manierista, de una nave y construida en piedra caliza y madera, tiene un campanario de estilo ecléctico que fue elevado en la segunda mitad del siglo XIX. Con remodelaciones en 1850 y 1958, conserva una valiosa pila bautismal del siglo XVII. Monumento Nacional desde 2001.

Ubicada en calle Cordovez esquina Av. Pedro Pablo Muñoz.

Iglesia San Agustín. Su construcción data del año 1750. Durante sus primeros años sufrió saqueos e incendios causados por piratas, como también los estragos de la naturaleza. Representa un hito urbano pues marca uno de los límites de la ciudad antigua. Perteneció en principio a los jesuitas que la dejaron tras su expulsión. Su última restauración se efectuó el año 1994 con motivo de los 450 años de la ciudad, trabajo con el que rescataron elementos de su fachada primitiva.

Ubicada en calle Cantournet esquina Cienfuegos, a un costado de La Recova.

Iglesia La Merced. Su primera construcción data del año 1557. Fue reconstruida en varias ocasiones debido a los constantes ataques de piratas. Se sabe que la llegada de la Orden Mercedaria a La Serena fue en el año 1555, pero la edificación final del templo es de 1709. Su actual torre data del año 1830 y es de estilo gótico.

Ubicada en calle Balmaceda esquina Arturo Prat.



Arriba Regimiento Coquimbo, Parque Santa Lucía.
Abajo Frontis Iglesia San Francisco.

MIRADORES

Mirador Santa Lucía - Regimiento Infantería N° 21

Coquimbo. Emplazado sobre la cima del cerro Santa Lucía, a 113 metros sobre el nivel del mar, en la segunda de las cinco terrazas modeladas en épocas geológicas. Es posible recorrer su parque y visitar la galería histórica del regimiento. Ofrece una hermosa vista panorámica de la ciudad y el mar.

Se accede por calle Las Casas con Justo Donoso o por la Av. General Novoa.

.....

Mirador Campus Andrés Bello – Universidad de La

Serena. Junto a la Casa Central de la Universidad de La Serena, en la llamada colina El Pino, se ubica el mirador, el cual ofrece una vista panorámica de la ciudad y de la conurbación La Serena-Coquimbo y del mar.

Se puede acceder por las escaleras por calle Cisternas, o por la Av. Raúl Bitrán, acceso principal al campus universitario.

.....

Mirador Natural Cerro Grande. En la cima del cerro se pueden apreciar las mejores vistas panorámicas de La Serena, Coquimbo y el valle del Elqui. Se puede subir en vehículos de doble tracción, bicicleta o a pie, es un lugar ideal para la fotografía, observación de la flora y largas caminatas. En este mirador no existe infraestructura habilitante.

Se accede por Avenida 4 Esquinas, pasado el sector El Milagro, aproximadamente a 20 minutos en vehículo desde el centro de la ciudad.

.....

Mirador Av. Pedro Pablo Muñoz. Mirador natural que marca el contorno de una de las 5 terrazas en que está construida la ciudad. Se puede observar ampliamente la bahía de Coquimbo y admirar la arquitectura y balcones característicos de La Serena.

Ubicado en el límite poniente que corresponde a la zona típica de La Serena.

.....



Arriba Museo al Aire Libre, Avenida Francisco de Aguirre. **Centro** Frontis Museo histórico Gabriel Gonzáles Videla. **Abajo** Umbra Eclipse Solar Avenida del Mar.

MUSEOS

Casa Museo Gabriel González Videla. Es la única casa del siglo XIX que aún se conserva en torno a la Plaza de Armas. Construcción de dos pisos y dos viviendas adornadas de patios centrales, que perteneciera al ex Presidente de la República e Hijo Ilustre de La Serena don Gabriel González Videla. Declarada Monumento Nacional en 1981.

Se ubica en calle Matta 495, esquina Cordovez. Abierto de lunes a viernes de 10:00 a 18:00 hrs. Sábado y festivos de 10:00 a 13:00 hrs., domingo cerrado. Teléfonos: (56 51) 2 21 71 89.

.....

Museo Arqueológico. Cuenta con cerca de 25.000 piezas que dan luces sobre la vida de los primitivos pobladores de la región en los periodos Paleoindio, Arcaico, El Molle, Las Ánimas, Diaguita y Diaguita Inca. Su fachada conserva una portada de piedra del año 1820, de estilo barroco mestizo

Se ubica en calle Cordovez esquina Cienfuegos.

Abierto de martes a viernes, de 09:30 a 17:50 hrs. Sábado de 10:00 a 13:00 hrs y 16:00 a 19:00 hrs. Domingo y festivos de 10:00 a 13:00 hrs. Teléfono(56 51) 2672210.

.....

Museo al Aire Libre. La Alameda Francisco de Aguirre fue iniciada en 1855, con la transformación de la quebrada de San Francisco en paseo público. El espacio comprendido entre las calles José Manuel Balmaceda y Ruta 5 Norte solía ser el lugar preferido de los serenenses, donde se celebraban las festividades patrias, navidad, año nuevo y religiosas. Frondosos álamos blancos, acacias y plátanos surcan el paseo.

A mediados del siglo XX se incorporan estatuas que constituyen hoy el Museo al Aire Libre. El paseo fue rediseñado por el paisajista Oscar Prager y se trajeron obras de estudios y galerías artísticas de Florencia, Pisa, Roma, Nápoles y de talleres de Pietra Santa Lucca, como canteras de mármol de Carrara como parte del llamado Plan Serena. Actualmente cuenta con 30 obras originales de artistas de la talla de Virginio Arias, Lily Garafulic, Berta Herrera y Samuel Román.

Museo Mineralógico Ignacio Domeyko. Reúne alrededor de 7.000 muestras mineralógicas provenientes de distritos mineros situados en varios puntos del país y del extranjero. Entre las piezas más interesantes que puede apreciar el visitante en este recinto, están los rosiclères de plata de Chañarcillo, rubíes de la India, diamantes de Brasil y África, lapislázulis de Chile, meteoritos, fósiles y rocas que componen la corteza terrestre y minerales auríferos únicos del yacimiento El Indio.

Ubicado en calle Benavente 980 en el Campus Ignacio Domeyko de la Universidad de La Serena.

Abierto durante el año académico, de lunes a jueves de 09:30 a 12:30 hrs. Visitas con previa reserva al teléfono: (56 51) 220 40 96, E-mail: geolabuls@userena.cl

Museo Colonial Iglesia San Francisco. Importante centro que conserva piezas del patrimonio religioso de la ciudad, correspondientes a la época de la Colonia de las escuelas cuzqueña y quiteña.

Ubicado en calle Balmaceda esquina Eduardo de la Barra.

Abierto martes y domingo de 10:30 a 13:00 hrs.

Teléfono (56 51) 221 85 43.

PARQUES

Parque Pedro de Valdivia. Cuenta con un mini zoológico con especies como cóndores, aguiluchos, patos, guanacos, tortuga, entre otros. Además el parque ofrece canchas deportivas para fútbol, rugby y basketball, zona de picnic, juegos infantiles y senderos para realizar caminatas.

Ubicado en calle Brasil esquina Ruta 5 Norte

.....

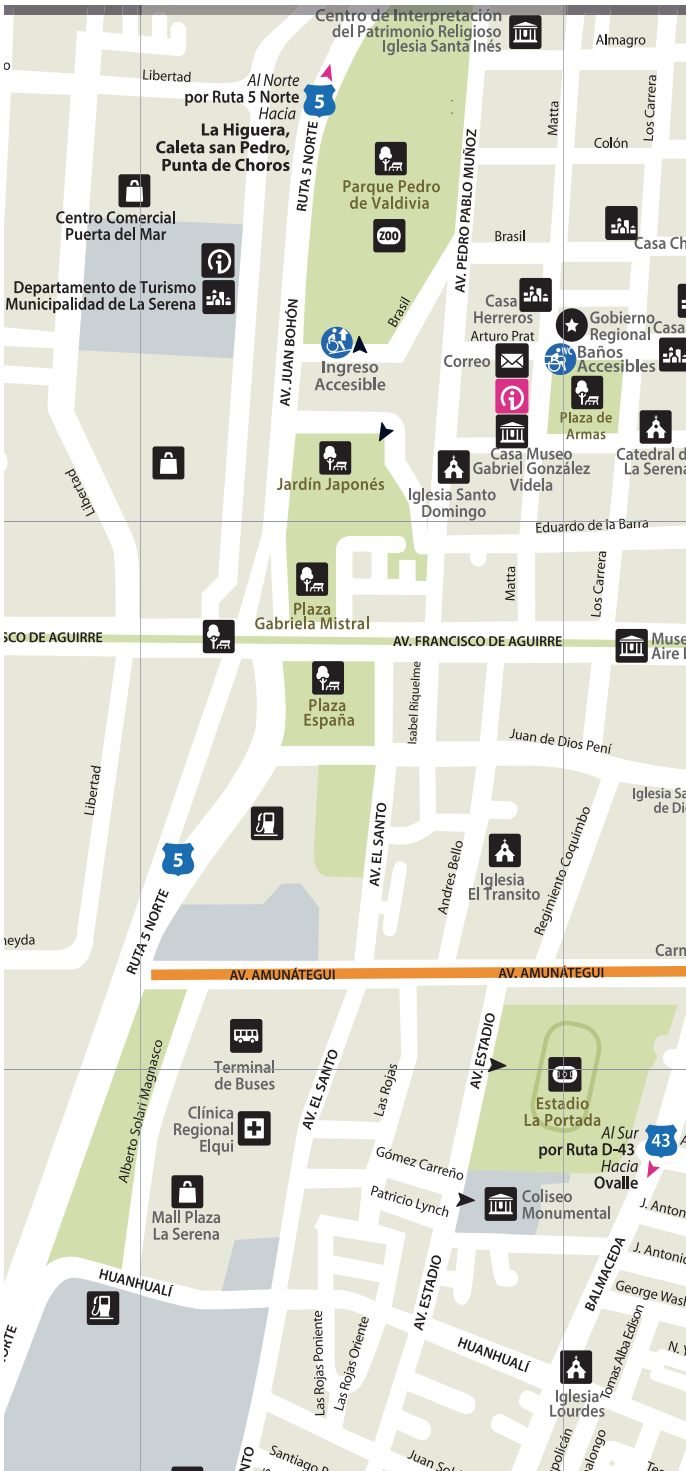
Parque Gabriel Coll. Lugar ideal para disfrutar en familia, cuenta con áreas verdes, juegos infantiles, asaderas, además de senderos para la realización de caminatas recreativas.

Ubicado entre las Avenidas Cisternas y 18 de Septiembre.

.....

Jardín Japonés. Su nombre original es Kokoro No Niwa (Jardín del Corazón). El elemento principal del lugar es la laguna Shinji-ike, cuyo nombre se debe a la similitud con la letra japonesa que simboliza al corazón. En tanto las islas Turu-shima y Kame-shima (Grulla y Tortuga) representan los animales símbolo de la felicidad y longevidad respectivamente. Junto con lo anterior, el lugar posee senderos de paseo, corrientes de agua, la Casa del Té y el Jardín Zen. Además, cuenta con una pagoda y linternas, las que fueron obsequiadas por socios japoneses ligados a la empresa CAP Minería. En el lugar se pueden apreciar más de 70 variedades de plantas, cultivadas de acuerdo al estilo japonés. Entre ellas destacan cerezos de flor, camelias, azaleas, ginkgo biloba, ciprés, nandines domésticas, arce japonés, liquidámbar, mirtos, pino criptomeras y aucubas. Respecto a su delicada fauna, podemos encontrar peces Koi, destacados por su longevidad y tamaño, pudiendo llegar a vivir 100 años y alcanzar un metro de longitud; además de cisnes negros, blancos y de cuello negro, esta última especie protegida; tortugas acuáticas, taguas, patos mayares y pekín, entre otros.

Ubicado entre la Avenida Pedro Pablo Muñoz y la Ruta 5 Norte. Abierto de martes a domingo; en invierno de 10:00 a 17:45 hrs.; en verano de 10:00 a 20:00 hrs.
Teléfono (56 51) 221 70 13.



Plano La Serena



Almagro

Río Elqui

BALMACEDA

Lib. Bernardo O'Higgins

Colón

Cienfuegos

Rengifo

Almagro

Colón

Puente Zorrilla

Brasil

Cienfuegos

Rengifo

Infante

Brasil

Vientiuno de Mayo

Sargento Aldea

Vicente Zorrilla

Justo Donoso

Madwick

Iglesia La Merced

Arturo Prat

Iglesia San Agustín

La Recova

Cantournet

Terminal Pesquero

Teatro Jorge Peña Hen

Gandarillas

Pl. Municipalidad de La Serena

Plaza Tenri

Museo Arqueológico

Las Casas

Teatro Municipal

Museo Colonial

Iglesia San Francisco

Domeyko

Cienfuegos

Vicuña

Benavente

Infante

Lautaro

Manuel Rodríguez

Tte. Las Rosas

Castro

Parque Santa Lucía

Parque Gabriel Coll

Libre

COLO COLO

Francisco Araya

Plaza Buenos Aires

Juan de Dios Pení

Plaza de Abastos

Hacia Aeropuerto, Valle de Elqui, Cerro Mayu.

41

Parque Gabriel Coll

San Juan de los Ríos

Iglesia San Juan de los Ríos

Benavente

Museo Mineralógico Ignacio Domeyko

Infante

IV Centenario

Esmeralda

Iquique

Covadonga

Abtao

Cochrane

Simpson

Parque Gabriel Coll

Casa

Monseñor Subercaseaux

Edificio Isabel Bongard

Edificio Isabel Bongard

Al Este Ruta CH-41

Oficina Observatorio Las Campanas

Marcial Rivera

LARRAIN ALCALDE

Gustavo A. Videla

Carlos A. Rosales Rodríguez

AV. RAÚL BITRÁN NACHARY

Ríos Norte

Presidente Arturo Alessandri

Pje. Uno

AV. JUAN CISTERNAS

Alberto Arenas Carvajal

Mirador Campus Andrés Bello Universidad de La Serena

Ríos Sur

Buenaventura Osorio

Carlos Lambert

Juan Ross de Edward

Oriente

ington

Ramón Angel Jara

Isabel Bongard

Benavente

Poniente

Oficina Ob

ork

LARRAIN ALCALDE

HUANHUALÍ

VIDELA

HUANHUALÍ



Arriba Panorámica de Jardín Japonés. **Abajo** Centro histórico de La Serena.



Arriba Casco histórico de la ciudad. **Abajo** Mirador de Universidad de La Serena.

CASAS Y EDIFICIOS

Casa Carmona. Su construcción data de 1855 y fue obra del maestro mayor inglés Thomas Jame. Consta de un piso y dos patios. Destaca su larga fachada lateral sur por su voluminoso mirador. Declarada Monumento Nacional en 1981.

Se ubica en calle Balmaceda 1080 esquina Amunátegui.

Casa Herreros. Fue construida aproximadamente en el año 1860 por el arquitecto británico David James y posee un estilo clásico serenense. Declarada Monumento Nacional en 1981

Se ubica en calle Matta 331 - 351 entre Prat y Brasil.

Casa Chadwick. Es quizás la residencia de La Serena que mejor conserva elementos originales. Construida alrededor de los años 1865 y 1870 por don Bartolo Varela. Su estilo es neoclásico serenense, con dos pisos en torno a dos patios interiores. Declarada Monumento Nacional en 1981.

Se ubica en calle Los Carrera 271-299 esquina Brasil.

Edificio Consistorial, I. Municipalidad de La Serena.

Construida por el arquitecto Enrique Benavente en 1938. Forma un conjunto con el edificio de los tribunales de justicia. Sobresalen elementos como gruesos pilares, faroles ornamentales y un balcón en el centro. El primer cabildo comenzó a funcionar en este lugar en 1549. La fachada conserva el antiguo escudo de la ciudad, que flanqueaba la entrada a La Serena en tiempos de los saqueos piratas.

Se ubica en calle Prat 451 esquina Los Carrera.

Plazas de Armas. En pleno corazón de la ciudad, constituye el paseo tradicional serenense. Durante la época colonial, la Plaza de Armas sirvió como mercado al aire libre. Las principales especies que se pueden encontrar son palma chilena, jacaranda, cedro, melias, coronas del inca, laureles en flor y olivos de bohemia, entre otros. En el centro de la plaza está ubicada una gran fuente esculpida en piedra por Samuel Román (Premio Nacional de Arte, 1964). El kiosco de la plaza fue donado por la Colonia Siria Libanesa en el año 1945.

La Recova. La antigua Recova data del año 1876, la que el año 1930 pasó a llamarse Mercado Municipal. Debido al terremoto del año 1975, se construye el nuevo edificio en el año 1981. Hay artesanía de la región y restaurantes de comida típica. Es uno de los más atractivos y confortables mercados del país.

Ubicada en calle Cienfuegos esquina Cantournet.

Edificio Isabel Bongard. Ex Escuela Normal de Preceptoras, de gran importancia en el siglo pasado. En 1993, en homenaje a su contribución al ámbito educacional se le designa como campus Isabel Bongard de la Universidad de La Serena. Fue declarado Monumento Nacional el 23 de junio 1995.

Ubicada en la calle Amunátegui 851.

Casa Jiliberto. Casa construida con adobes, tabiquerías y maderas, que tiene partes de su fachada recubiertas con lámina de hojalata estampada, imitando ladrillo. Representa un típico exponente del período ecléctico de la arquitectura serenense. Es una residencia estructurada en torno a un patio interior hacia el que miran las galerías del segundo piso. Tiene un mirador en el tercer piso, al eje de la fachada principal, elemento bastante común en la arquitectura chilena del período romántico tardío, especialmente en ciudades de la costa.

Ubicada en calle Cienfuegos esquina Colón.

Centro de Interpretación del Patrimonio Religioso, Iglesia Santa Inés. Levantado en una de las iglesias más antiguas de la ciudad de La Serena, cuya data histórica es del año 1670, el lugar del declarado Monumento Nacional en el año 1977. En el año 1975 cierra sus puertas dejando de cumplir funciones eclesiásticas. Posteriormente, se ejecuta un estudio de restauración para recuperar su legado histórico patrimonial, el cual se materializó en el año 2010 con la entrega de su estructura refaccionada y una muestra permanente del patrimonio religioso de la Región de Coquimbo a través de una exposición interactiva y de última generación, mediante la instalación de cuatro pantallas táctiles que permiten que el espectador pueda acceder a la información tan solo tocando dichas pantallas.

Ubicado en calle Almagro esquina Matta. Abierto de lunes a viernes de 09:00 a 14:00 hrs. y 15:00 a 18:00 hrs.
Teléfono (56 51) 221 74 15.

.....

Casa Las Palmeras. Casa comprada por Gabriela Mistral en 1925, en ella vivió su madre Petronila y su mediahermana Emelinda. declarada Monumento Histórico en 1990. En la parte posterior se encuentra Biblioteca Regional Gabriela Mistral.


Ubicado en Avenida Francisco de Aguirre, camino hacia el faro monumental

.....

Umbra Elipse Solar. La escultura se encuentra ubicada en la Avenida del Mar de La Serena. Este hito histórico permitira mantener en la mente de todos el fenomeno del eclipse Solar, ocurrido el 2 de julio de 2019.



Arriba Plaza de Abastos "La Recova". **Centro** Dulces típicos de la comuna.
Abajo Centro cívico de La Serena.



Arriba La papaya, fruto típico de esta zona. **Centro** Observatorio Cerro Mayu.
Abajo Panorámica del paisaje rural de La Serena.

PUEBLOS PINTORESCOS

El río Elqui escurre a través de amplias terrazas fluviomarinas, permitiendo el desarrollo de actividades hortofrutícolas típicas de los poblados rurales. Desde aguas abajo del embalse Puclaro se encuentra un rosario de pueblos y localidades que mantienen la tradición de la vida ligada a la agricultura y ganadería. Se accede a estas localidades por la ruta internacional Gabriela Mistral (Ruta CH-41) como por la avenida Islón que circunda el populoso sector de Las Compañías.

PUEBLOS

Sendero ecoturístico de Santa Gracia. Lugar ideal para practicar el turismo de intereses especiales como observación de la flora y fauna, trekking y cabalgatas, entre otras. Atractivos especiales son los poblados de El Romero y Lambert (vestigios de la historia minera en la zona) y su mina San Gerónimo.

Ubicado a 40 km al noreste de La Serena.

Algarrobito. Localidad recomendada para degustar productos derivados de la papaya y el manjar blanco. Existen varias fábricas artesanales.

Ubicado a 11 km de La Serena, Ruta CH-41.

Altovalsol. Poblado con hermosas vistas panorámicas del valle del Elqui durante el día y de los cielos más limpios durante la noche. Antiguo asentamiento de población indígena durante la dominación inca. Cuenta con un parque acuático de 10 hectáreas, y una variedad de camping para la recreación.

Ubicado a 14 km de La Serena, Ruta CH-41.

El Rosario. En esta zona rural se encuentra la Escuela de Equitación Elqui en la cual se dictan clases de equitación, salto y donde es posible encontrar una escuela de hipoterapia con caballos adiestrados para trabajar con niños, especialmente personas con discapacidad.

Ubicado a 18 km de La Serena, Ruta CH-41.

Las Rojas. Se destaca por una pintoresca iglesia de adobe construida en el año 1892 junto a los faldeos circundantes con laderas de forma escalonada.

Ubicada a 21 km de La Serena, Ruta CH-41.

El Hinojal. Cuenta con un atractivo zoológico que alberga animales en un entorno natural. Destacan entre ellos pumas, monos, tigresa de Bengala, cisnes, leones africanos, zorros rojos y plateados, puerco espín, pudú, gacelas, guacamayos, papagayos y jaros africanos. Por Ruta 41 Gabriela Mistral, sitio 3, El Hinojal.

Ubicado a 23 km de La Serena, Ruta CH-41. Abierto todo el año de 09:00 a 18:00 hrs.

Quebrada de Talca y Observatorio Cerro Mayu.

Mayu en lengua quechua significa río de estrellas (Vía Láctea). Al ingresar a la Quebrada de Talca, distante a 30 km al este de La Serena por la Ruta CH-41, se encuentra el Observatorio Turístico Cerro Mayu, en medio de un extenso fundo donde se cultivan papayas, uva y se produce vino de exportación. Cuenta con un telescopio de 14 pulgadas, dos telescopios solares y un hermoso Parque Arqueoastronómico con esculturas modernas representativas de las culturas prehispánicas.

Se ofrecen tours desde las 18:30 hrs. en invierno y desde las 21:00 hrs en verano. Teléfono (9) 8 249 73 77,

E-mail: cerromayu@gmail.com – www.cerromayu.cl

Caleta San Pedro. Atractivo centro gastronómico para degustar preparaciones en base a pescados y mariscos frescos, tales como caldillo de congrio, pailas marinas, empanadas de mariscos, pescado frito, entre otros. También se puede adquirir artesanías de excelente calidad, practicar pesca deportiva y admirar carreras de galgos, entre otras actividades.

Se encuentra a 4 km al norte de La Serena, por la Ruta 5 Norte.

La Serena Golf. Campo de golf que se ubica frente al mar. Su gran extensión y altos estándares, lo posicionan como uno de los campos de golf más importantes del país.

Ubicada en la salida norte de La Serena, Ruta 5 norte, km 482 Telefono 56 51 276020


.....

Estadio La Portada. Se inauguró en 1952 y re-inaugurado en mayo de 2015 cuenta con un aforo de 18.501 espectadores. Tambien es Casa de Club Deportes La Serena.

Ubicada en Avenida Estadio 1440



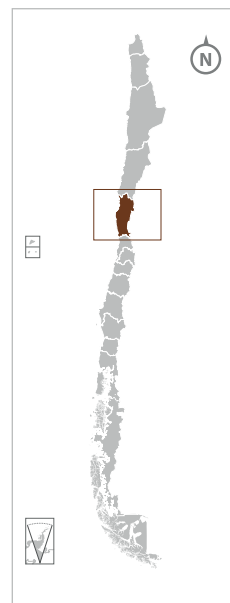
Estadio La Portada.



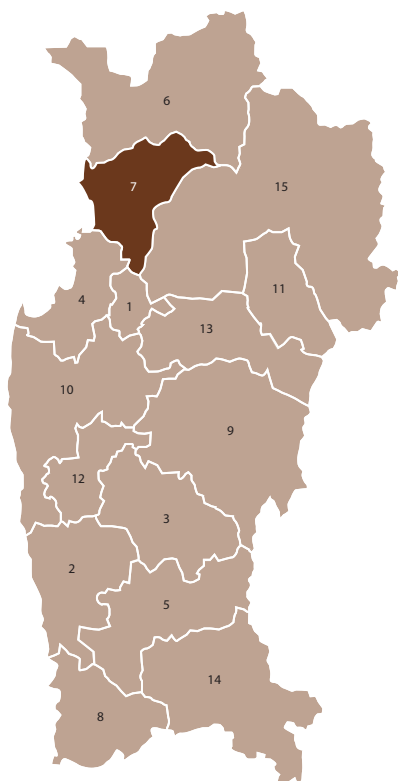
Arriba Arquitectura interior Catedral. **Abajo** Cerámica Diaguita.

Consejo. Prefiera a los prestadores de servicios turísticos registrados y certificados en Sernatur. El registro para los servicios de alojamiento y turismo de aventura es obligatorio, según Ley de Turismo N° 20.423.

Visite: serviciosturisticos.sernatur.cl



- Comunas**
1. Andacollo
 2. Canela
 3. Combarbalá
 4. Coquimbo
 5. Illapel
 6. La Higuera
 7. La Serena
 8. Los Vilos
 9. Monte Patria
 10. Ovalle
 11. Paihuano
 12. Punitaqui
 13. Río Hurtado
 14. Salamanca
 15. Vicuña



La Serena

Está ubicada a 12 km al norte de Coquimbo y a 470 km al norte de Santiago, por la Ruta 5 Norte.

Límites

Al sur con la comuna de Coquimbo, al norte con la comuna de La Higuera, al este con la comuna de Vicuña y al oeste con el océano Pacífico.




Imperdibles

Playas. Su hermoso litoral, a los pies de una ciudad asentada en escalones de terrazas litorales, invita a disfrutar de extensas playas para todos los gustos.

Avenida del Mar. Uno de los paseos más famosos de Chile conecta las playas a partir de El Faro Monumental, símbolo de la ciudad en su expresión costera.

Patrimonio histórico y cultural. Dueña de una tradición arquitectónica digna de admirar y recorrer, la ciudad y su casco histórico es un paseo obligado para descubrir su larga historia.

Emergencias

	Ambulancia	131
	Carabineros	133
	Bomberos	132
	Cuerpo de Socorro Andino	136
	CITUC Intoxicaciones	(56 2) 2635 68 00

Discado de números telefónicos

De Chile al extranjero:

carrier + 0 + código de país + código de ciudad + teléfono

Otra ciudad dentro de Chile:

código de área + teléfono




De teléfono fijo a móvil

9 + teléfono

De teléfono móvil a fijo

0 + código de área + teléfono

Teléfonos de transporte

	Aeropuerto Internacional Arturo Merino Benítez	(56 2) 2789 00 92
	Aeropuerto La Florida de La Serena	(56 51) 227 26 62
	Terminal de Buses La Serena	(56 51) 222 45 73

Informaciones

Sernatur, Oficina de Información Turística

Matta 461, La Serena, (56 51) 222 51 99

infocoquimbo@sernatur.cl

+ Info.: www.turismoregiondecoquimbo.cl

Departamento de Turismo, I. Municipalidad de La Serena

Av. Juan Bohón 403, edificio ex estación de ferrocarriles, La Serena, (56-51) 220 66 31