Plano **La Serena** / City Map

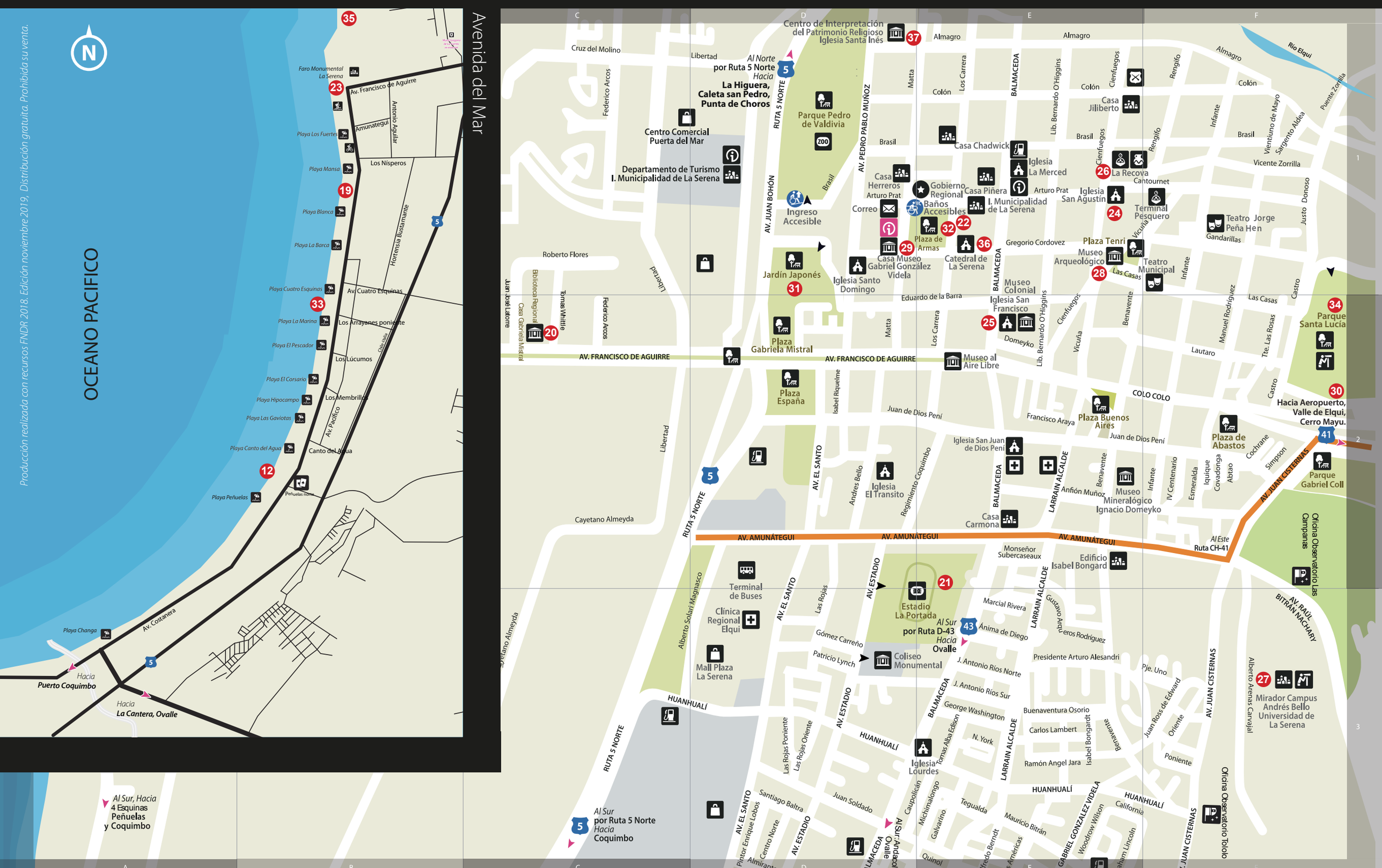

Plano **Coquimbo** / City Map

www.turismoregiondecoquimbo.cl

LEYENDA

- Oficina de Información turística Sernatur
- Información turística
- Terminal de buses
- Hospital
- Iglesia
- Arquitectura interesante Sitio histórico
- Feria Mercado
- Correo
- Parque y plazas
- Museo Centro cultural
- Teatro
- Estadio
- Zoológico
- Centro Comercial
- Embarcadero
- Folklore Cultura tradicional
- Artesanía
- Mirador
- Cementerio
- Playa
- Humedal
- Ciclismo
- Terminal de cruceros
- Carabineros
- Estación de servicio
- Consulado Institución de Estado
- Baños Accesibles
- Ingreso Accesible
- Ruta 5 Paramericana
- Ruta D-43
- Ruta CH-41

Coquimbo

1 Atardecer avenida costanera

2 Barrio Ingles nocturno


3 Caleta y Puerto de Guayacán


4 Centro Cultural Mohammed VI (Mezquita)

5 Centro Cultural Palace

6 Cruceros

7 Cruz del Tercer Milenio

8 Fuerte de Coquimbo

9 Humedal El Culebrón

10 Iglesia de Guayacán

11 Mirador de los navegantes

12 Módulo informaciones turísticas Coquimbo - Peñuelas


13 Mural Barrio Ingles


14 Paseos naúticos Coquimbo


15 Playa La Herradura

16 Tongoy

17 Vista barrio Inglés y Puerto


18 Vista Panorámica Puerto de Coquimbo

La Serena

19 Avenida del Mar

20 Biblioteca Regional Gabriela Mistral

21 Estadio La Portada

22 Edificio Tribunales

23 Faro La Serena

24 Iglesia San Agustin


25 Iglesia San Francisco

26 La Recova

27 Mirador Universidad La Serena

28 Museo Arqueológico

29 Museo Gabriel Gonzalez Videla

30 Observatorio turístico Cerro Mayu

31 Parque Jardín del Corazón

32 Plaza de Armas

33 Hito La Serena Eclipse Solar

34 Regimiento Coquimbo

35 Serena Golf

36 Catedral La Serena


37 C. Cul. Iglesia Santa Ines